



**REGIA NAȚIONALĂ A PĂDURILOR- ROMSILVA**  
**DIRECȚIA SILVICĂ DOLJ**  
**OCOLUL SILVIC SEGARCEA**

Str. Deleni, Nr. 2A, Loc. Segarcea, Jud. Dolj, cod postal 205400  
 Telefon / Fax - 0251210678, E-mail: ossegarcea@gmail.com

Nr. 10862 / 17.11.2017

*Ing. Bogorodca*

17 19171 11 2017

**GARDA FORESTIERĂ**  
**RM-VALCEA**

Conform Ord. 1507/2016 vă înaintăm, alăturat, următoarele APV însoțite de o copie a descrierii parcelare din amenajamentul silvic în care este înscrisă unitatea amenajistică pentru care s-au constituit actele de punere în valoare. Precizăm faptul că u.a.-urile pentru care s-au constituit aceste APV fac parte din fondul forestier de stat administrat de Ocolul Silvic Segarcea.

Nr. crt	Partida Numar si Denumire	Natura produs	UP	ua	Volum brut -mc-	Proprietar
1	716 Braniște Bistreț	ACC I	III	12G,12H,13C	121	O.S. SEGARCEA
2	728 Giurgița	ACC I	III	18C, 20C	30	O.S. SEGARCEA
<b>TOTAL</b>					<b>151</b>	

Menționăm că documentația foto a fost transmisă în format electronic la adresa de e-mail [zarnescu.ninel@yahoo.com](mailto:zarnescu.ninel@yahoo.com).

**ȘEF OCOL,**  
 Ing. Florea Virgil



OS SEGARCEA

OS SEGARCEA

R.N.P. - D.S. Dolj  
 OG. 111 SILVIC SEGARCEA  
 Nr. inregistrare 5556/08.11.  
 Nr. inregistrare 2017

14.11.2017

VERIFICAT

## ACT DE PUNERE IN VALOARE NR. -- DJ - 14132010

Unitate de Productie : III - DESNATUI

Denumire A.P.V. : 728 GIURGIIA

Suprafata totala act - (ha) : 4,16	Informatii privind N.T.S.M.	Grupa de specii	Nr. de arbore	Vol. arbore
Tratament : ACCIDENTALE I				
Natura produsului : ACCIDENTALE I	Stancarii pe - (ha) : Arbore putregios - (buc) : cu un volum de - (mc) : Iscarii - (buc) : cu un volum de - (mc) :	Rasinose	44	14
Tehnologia de exploatare : SORTIMENTE SI MULTIPLI DE		FAG		
Data inventarierii : 21.10.2017		Quercinco	134	16
Anul exploatareii : 2017		Diverse tari		
Procedul de inventariere : FIR CU FIR		Diverse moi		
Ciocan rotund nr. : DJ-10-07		Total :	178	30
Ciocan patrat nr. :				

Specia	SORTARE DIMENSIONALA							Lemn lucru	Coaja	Lemn de foc		Volum brut
	G1	G2	G3	M1	M2	M3	LS			Total	VF	
STEJAR PEDUNCULAT (S)	1	1			1	1		4	1	9	1	14
FRASIN						1	1	2		5	1	7
ULM DE CIMP					1	1		2		7	1	9
TOTAL	1	1			2	3	1	8	1	21	3	30

U.A.	Suprafata ha	Varsta ani	Panta G	Semintis utilizabil				Total volum brut
				%	S. tot	Compozitie		
18C	0,75	81,0	0,10					
20C	3,41	91,0	0,10					6
Total	4,16							24
								30

U.A.	FR	ST.S	UL	Volum
18C		5	1	6
20C	7	9	8	24
Total	7	14	9	30

U.A.	Specia	Diametre		Inaltimi		Var sta	Vol. arb	Nr. urb	Cres tere	Sortare dimensionala							Coaja	Lemn foc		Volum brut
		dt	dca	ht	hc					G1	G2	G3	M1	M2	M3	LS		Total	VF	
18C	ST.S	30,00	28,31	19,62	19,33	81	0,50	10		1	1						3		5	
	UL	14,00	13,91	10,08	10,06	81	0,05	20									1		1	
Total U.A. : 18C									30		1	1					4		6	
20C	ST.S	19,40	19,70	15,18	15,27	91	0,26	34					1	1		1	6	1	9	
	FR	16,00	16,18	12,59	12,64	91	0,14	50						1	1		5	1	7	
	III.	14,20	14,58	13,60	13,74	91	0,13	64					1	1			6	1	8	
Total U.A. : 20C									148				2	3	1	1	17	3	24	
Total General U.A. :									178		1	1		2	3	1	1	21	3	30

Sef Ocol,

FLOREA VIRGII.



Intocmit,

STOIAN LIVIU

Biru Fond Forestier.

POPESCU ADELINA

Verificat,

DESCRIERE PARCELARA

DS: Dolj

OS: Sagarcea

UP: 3

DESCRIEREA STATIONII SI ARBORETULUI										ELM	P	M	VAR	DM	HM	C	A	EL	PROVE	VI	DENS		VOLUM														
17V	0.18 HA	GF:	SUP:	TS:	TP:	ARB	R	RE	STA												CM	M	L	MES	AG	NIENTA	TA	LI	CONS	MC/HA	MC/UA						
SOL: <i>Brasulintat</i> EXPOZITIE: INC: ALTITUDINE: 60.0 M LITIERA: continua-groasa TIP FLORA: COMP.ACTUALA: COMP.TEL: SORT: STS Mijl. si subtire, constructii VARSTA EXPL.: SEM.UTIL: SUBARBORET: DATE COMPL.: Alte date complement. POL: LUCRARI EXEC.: LUCRARI PROP.:																																					
TOTAL																																					
17.25 DESCRIEREA STATIONII SI ARBORETULUI										ELM	P	M	VAR	DM	HM	C	A	EL	PROVE	VI	DENS		VOLUM														
18 A	0.50 HA	GF: 1-3A	SUP: A	TS: 9641	TP: 6232	ARB	R	RE	STA												CM	M	L	MES	AG	NIENTA	TA	LI	CONS	MC/HA	MC/UA						
SOL: 0414 Lunca inalta plan EXPOZITIE: INC: ALTITUDINE: 60.0 M LITIERA: continua-normala TIP FLORA: Rubus c.-Aegopodium Artificial de prod. inf. relativ-cohien COMP.ACTUALA: 7 ST 3 FR COMP.TEL: 8 ST 2 FR SORT: STS Mijl. constructii, cherestea VARSTA EXPL.: 110 ani SEM.UTIL: SUBARBORET: Pnd. Sing Ln. o Dirm /0.5 PE 0.7S intim DATE COMPL.: Alte date complement. POL: LUCRARI EXEC.: 2006-T. igiena LUCRARI PROP.: T. IGIENA										ST	7	P	75	26	20	4		.5	NEC	S	0.49	154	77	FR	3	P	75	24	20	4	M	.5	NEC	S	0.21	64	32
TOTAL													75			4								0.7	218	109											
DESCRIEREA STATIONII SI ARBORETULUI										ELM	P	M	VAR	DM	HM	C	A	EL	PROVE	VI	DENS		VOLUM														
18 B	0.50 HA	GF: 1-3A	SUP: A	TS: 9641	TP: 6232	ARB	R	RE	STA												CM	M	L	MES	AG	NIENTA	TA	LI	CONS	MC/HA	MC/UA						
SOL: 0414 Lunca inalta plan EXPOZITIE: INC: ALTITUDINE: 60.0 M LITIERA: continua-subtire TIP FLORA: Rubus c.-Aegopodium Natural fundamental prod. mij. relativ-cohien COMP.ACTUALA: 3 ST 6 FR 1 JU COMP.TEL: 7 ST 3 FR SORT: FR Gros si mijl. cherestea VARSTA EXPL.: 120 ani SEM.UTIL: SUBARBORET: Sing Pad. /0.2 PE 0.4S buchele DATE COMPL.: Alte date complement. POL: LUCRARI EXEC.: 2006-T. igiena 2011-Raritati LUCRARI PROP.: RARITATI										ST	3	IN	45	18	15	3	M	4	RN	N	0.24	46	23	FR	6	IN	45	20	17	3		.4	RN	N	0.48	111	56
TOTAL													45			3								0.8	163	87											
DESCRIEREA STATIONII SI ARBORETULUI										ELM	P	M	VAR	DM	HM	C	A	EL	PROVE	VI	DENS		VOLUM														
18 C	0.75 HA	GF: 1-3A	SUP: A	TS: 9641	TP: 6232	ARB	R	RE	STA												CM	M	L	MES	AG	NIENTA	TA	LI	CONS	MC/HA	MC/UA						
SOL: 0414 Lunca inalta plan EXPOZITIE: INC: ALTITUDINE: 60.0 M LITIERA: continua-subtire TIP FLORA: Rubus c.-Aegopodium Artificial de prod. inf. relativ-cohien COMP.ACTUALA: 7 ST 3 FR COMP.TEL: 8 ST 2 FR SORT: STS Mijl. constructii, cherestea VARSTA EXPL.: 110 ani SEM.UTIL: SUBARBORET: Sing Ln. o Dirm Pad. /0.2 PE 0.7S mixt DATE COMPL.: Alte date complement. POL: LUCRARI EXEC.: 2003-T. produse accidentale 2010-T. igiena LUCRARI PROP.: T. IGIENA										ST	7	P	75	26	20	4		.5	NEC	S	0.49	154	116	FR	3	P	75	28	22	3	M	.5	NEC	N	0.21	75	56
TOTAL													75			4									0.7	229	172										

CONFORM CU ARB/N  
 SEP 000  
 10/11/17



DESCRIBIRE PARCELARA

DS:Doj

OS:Segarcea

UP: 3

DESCRIBIREA STATIONII SI ARBORETULUI										ELM	P	M	VAR	DM	HM	C	A	EL	PROVE	VI	DENS		VOLUM	
																					ARB	R	RE	STA
20 C 3.41 HA GF: 1-3A SUP: A TS: 9641 TP: 6232 SOL: 0414 Lunca inalta plan EXPOZITIE: INC: ALTITUDINE: 60.0 M LITIERA: continua-normala Artificial de prod. inf. TIP FLORA: Poa pratensis relativ-echicu COMP.ACTUALA: 6 ST 3 FR 1 DT COMP.TEL: 7ST 2 FR 1 DT SORT: STS Mijl, constructii, chereste VARSTA EXPL.: 110 ani SEM.UTIL: SUBARBORET: Sing Cls Pad. /0.2 PE 0.4S mixt DATE COMPL.: Alte date complement. POL: LUCRARI EXEC.: 2007-T.igienn 2010-T.igienn LUCRARI PROP.: T.IGIBNA ERZ: P. 728 Giurgita										ST	6	P	85	32	21	4		.5	NEC	S	0.48	164	559	
										FR	3	P	85	28	21	4	M	.5	NEC	S	0.24	79	269	
										DT	1	P	85	12	8	5	M	.3	NEC	FS	0.08	5	17	
										TOTAL			85								0.8	248	845	
20 D 6.54 HA GF: 1-3A SUP: A TS: 9642 TP: 6231 SOL: 0414 Lunca inalta plan EXPOZITIE: INC: ALTITUDINE: 60.0 M LITIERA: continua-normala Natural fundamentul prod. sup. TIP FLORA: Poa pratensis relativ-plurica COMP.ACTUALA: 7 FR 2 ST 1 DT COMP.TEL: 5FR 3 ST 2 DT SORT: FR F.groa, cher. sup., derulej VARSTA EXPL.: 100 ani SEM.UTIL: 8FR 2 DT 3 ani 0.2S grupe SUBARBORET: Sing La.c Pad. Cls Prb. /0.3 PE 0.7S mixt DATE COMPL.: Alte date complement. POL: LUCRARI EXEC.: 2010-T.igienn 2011-T.produca accidentala LUCRARI PROP.: T.PROGRESIVE(puncre lumina) AJUTORAREA REG NATURALE INGRUTREA SEMINTISULUI ERZ:										FR	6	IN	145	50	25	2		.6	RN	V	0.36	155	1014	
										FR	1	IN	95	28	24	3	M	.5	RN	N	0.06	42	275	
										ST	2	IN	145	46	24	4	M	.6	RN	S	0.12	31	203	
										DT	1	IN	95	18	11	5	M	.3	RN	FS	0.06	19	124	
										TOTAL			145			2					0.6	247	1616	
20A 0.32 HA GF: SUP: TS: TP: SOL: Gaminat EXPOZITIE: INC: ALTITUDINE: 60.0 M LITIERA: continua-groasa TIP FLORA: COMP.ACTUALA: COMP.TEL: SORT: FR F.groa, cher. sup., derulej VARSTA EXPL.: SIM.UTIL: SUBARBORET: DATE COMPL.: Alte date complement. POL: LUCRARI EXEC.: ERZ: LUCRARI PROP.:										TOTAL														
21 A 2.75 HA GF: 1-3A SUP: A TS: 9641 TP: 6232 SOL: 0414 Lunca inalt plan EXPOZITIE: INC: ALTITUDINE: 60.0 M LITIERA: interupta-sublira Natural fundamentul subprod. TIP FLORA: Poa pratensis echicu COMP.ACTUALA: 4 ST 4 FR 2 DT COMP.TEL: 6ST 3 FR 1 DT SORT: STS Mijl. si subire, constructii VARSTA EXPL.: 110 ani SEM.UTIL: SUBARBORET: Sing Pad. La.c /0.8 PE 0.4S inam DATE COMPL.: Alte date complement. POL: LUCRARI EXEC.: 2007-T.igienn 2009-T.igienn LUCRARI PROP.: CURATIRI ERZ:										ST	4	IN	15	6	6	5	M	.3	RN	FS	0.36	21	58	
										FR	4	IN	15	6	6	5	M	.2	RN	FS	0.36	14	39	
										DT	2	IN	15	6	6	5	M	.3	RN	FS	0.18	7	19	
										TOTAL			15			5					0.9	42	116	

CONFORM COPIEI ORIGINALULUI  
 2017-11-17  
 SIGIL  
 13 SEPTEMBRIE 2017



2014-03-05 11:02

1 1 &gt;&gt; 0251597059

P 1/8

MINISTERUL MEDIULUI ȘI SCHIMBĂRILOR CLIMATICE  
DEPARTAMENTUL PENTRU APE, PĂDURI ȘI PISCICULTURĂ

R.N.P. ROMSILVA - D.S. DOLJ  
Nr. intrare.....  
Nr. registre.....  
Zil. luna anul.....



## ORDIN

Nr. 201 / 25.02.2014

pentru aprobarea amenajamentului silvic al fondului forestier proprietate publică a statului,  
administrat de Ocetul Silvic Segarcea, Direcția Silvică Dolj

Având în vedere Referatul de aprobare nr. 30276/13.02.2014 al Direcției de Politici, Strategii și Proiecte pentru Păduri și Vânătoare,

În conformitate cu Avizul Comisiei tehnice de avizare pentru silvicultură din Ministerul Mediului și Schimbărilor Climatice nr. 157/18.07.2013 și ținând cont de Avizul de mediu al Agenției pentru Protecția Mediului Dolj nr. 3/17.12.2013,

În temeiul prevederilor art. 22, alin.(1) din Legea nr. 46/2008 - Codul silvic, cu modificările și completările ulterioare și ale art. 6 alin. (5) din Hotărârea Guvernului nr. 428/2013 privind organizarea și funcționarea Departamentului pentru ape, păduri și piscicultură, precum și pentru modificarea și completarea Hotărârii Guvernului nr. 48/2013 privind organizarea și funcționarea Ministerului Mediului și Schimbărilor Climatice și pentru modificarea unor acte normative în domeniul mediului și schimbărilor climatice, cu modificările și completările ulterioare,

ministrul delegat pentru ape, păduri și piscicultură emite următorul

## ORDIN:

Art. 1. - (1) Se aprobă amenajamentul silvic al fondului forestier-proprietate publică a statului, administrat de Ocetul Silvic Segarcea, Direcția Silvică Dolj.

(2) Amenajamentul a fost întocmit și avizat de I.C.A.S. - Stațiunea Craiova, cu procesul verbal C.T.E nr. 452 din 14.12.2012, șef proiect dr.ing. Florin Dorian Cojoacă, expert C.T.A.P ing. Constantin Beboe. Amenajamentul a fost recepționat de beneficiar.

(3) Perioada de aplicare a amenajamentului silvic al fondului forestier proprietate publică a statului administrat de Ocetul Silvic Segarcea este 01.01.2012 - 31.12.2021.

(4) Suprafața ocetului silvic este de 8203,90 ha, este cuprinsă în 6 unități de producție și are ca folosințe: păduri și terenuri destinate împăduririi sau reîmpăduririi - 7715,02 ha din care terenuri de reîmpădurit - 90,14 ha, terenuri afectate gospodăririi silvice - 164,68 ha și terenuri neproductive - 324,20 ha.

- Suprafața încadrată în grupa I funcțională este de 6269,03 ha;

- Suprafața încadrată în grupa a II a funcțională este de 1445,99 ha;

- Structura fondului forestier (date medii):

(5) compoziție: 29CE 16SC 10PLZ 8GI 6FR 5ST 4STB 1DR 12DT 9DM; vârsta medie 38 ani, volumul la ha: 129 mc; consistența medie: 0,76 ; clasa de producție medie: III2, indicele de creștere curentă: 4,7 mc/an/ha; fond lemnos total: 983596 mc.

Procesul de producție s-a organizat în următoarele subunități de gospodărire:

S.U.P. A - Codru regulat - sortimente obișnuite;	4195,13 ha;
S.U.P. Q - Crâng simplu, salecâm;	779,19 ha;
S.U.P. X - Zăvoaie de plopi și sălcii;	568,56 ha;
S.U.P. Z - Culturi de plopi și sălcii selecționate;	747,08 ha;
S.U.P. O - Suprafețe de fond forestier validate, ce urmează a fi	236,56 ha;
S.U.P. F <sub>6</sub> - Rezervații pentru ocrotirea integrală a naturii;	4,29 ha;





S.U.P. M - Păduri supuse regimului de conservare deosebită: ..... 1080,28 ha;  
S.U.P. K - Rezervații de semințe: ..... 13,24 ha;

(6) Bazele de amenajare:

- regim: codru; codru convențional pentru plopi euramericani; erâng pentru salecămete;
- compoziția țel: corespunzătoare tipului natural fundamental de pădure pentru arboretele exploatabile și compoziția țel la exploatabilitate pentru celelalte arborete;
- tratamente: tăieri progresive, tăieri rase și tăieri în erâng pentru salecămete;
- exploatabilitatea: de protecție pentru arboretele încadrate în grupa I funcțională și tehnică pentru arboretele încadrate în grupa a II a funcțională;
- ciclul: 100 ani și 90 ani - S.U.P. A, 25 ani - SUP Q și SUP Z, 30 ani - SUP X, 90 ani SUP O.

(7) Posibilitatea:

- Posibilitatea de produse principale: 25273 mc/an;
- Posibilitatea de produse secundare: 3535 mc/an, din care rărituri 3396 mc/an;
- Volum maxim posibil de extras prin lucrări de conservare: 335 mc/an.

(8) Lucrări prevăzute în deceniul în curs:


- ajutorarea regenerării naturale: 382,47 ha;
- îngrijirea regenerării naturale: 54,12 ha;
- îngrijirea culturilor tinere: 5131,75 ha;
- degajări: 0,18 ha;
- curățiri: 409,25 ha, 1391 mc;
- rărituri: 2244,93 ha, 33956 mc;
- tăieri de regenerare: 1247,75 ha, 252730 mc, din care:
  - tăieri progresive: 393,51 ha, 39516 mc;
  - tăieri rase: 380,34 ha, 135788 mc;
  - tăieri în erâng: 473,90 ha, 77426 mc.
- tăieri de igienă: 1883,06 ha, 15695 mc;
- tăieri de conservare: 65,89 ha, 3354 mc;
- împăduriri: 1183,13 ha.

**Art. 2.** - Direcția de Politici, Strategii și Proiecte pentru Păduri și Vânătoare din cadrul Departamentului pentru Ape, Păduri și Piscicultură va transmite prezentul ordin Regiei Naționale a Pădurilor - Romsilva care răspunde de aplicarea și respectarea prevederilor acestuia.

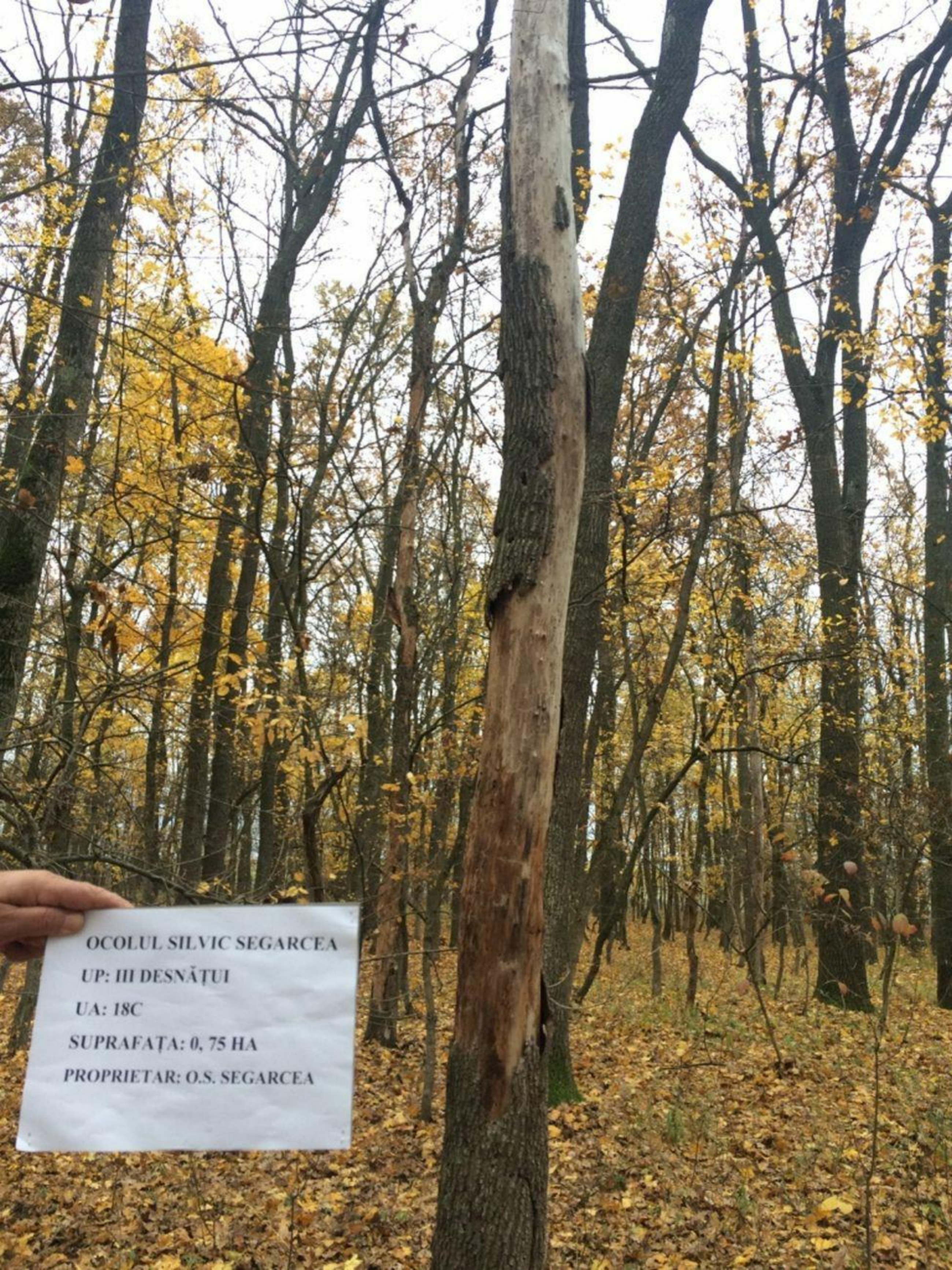
**Art. 3.** - Prezentul ordin s-a întocmit în 3 exemplare, două pentru emitent, iar al treilea pentru Regia Națională a Pădurilor - Romsilva.

MINISTRU DELEGAT

Lucia Ana VARGA






A hand is holding a white rectangular tag in the lower-left corner of the image. The tag contains black text providing information about a forest plot. The background is a dense forest of trees with yellow autumn leaves, and a large tree trunk is visible in the center foreground.

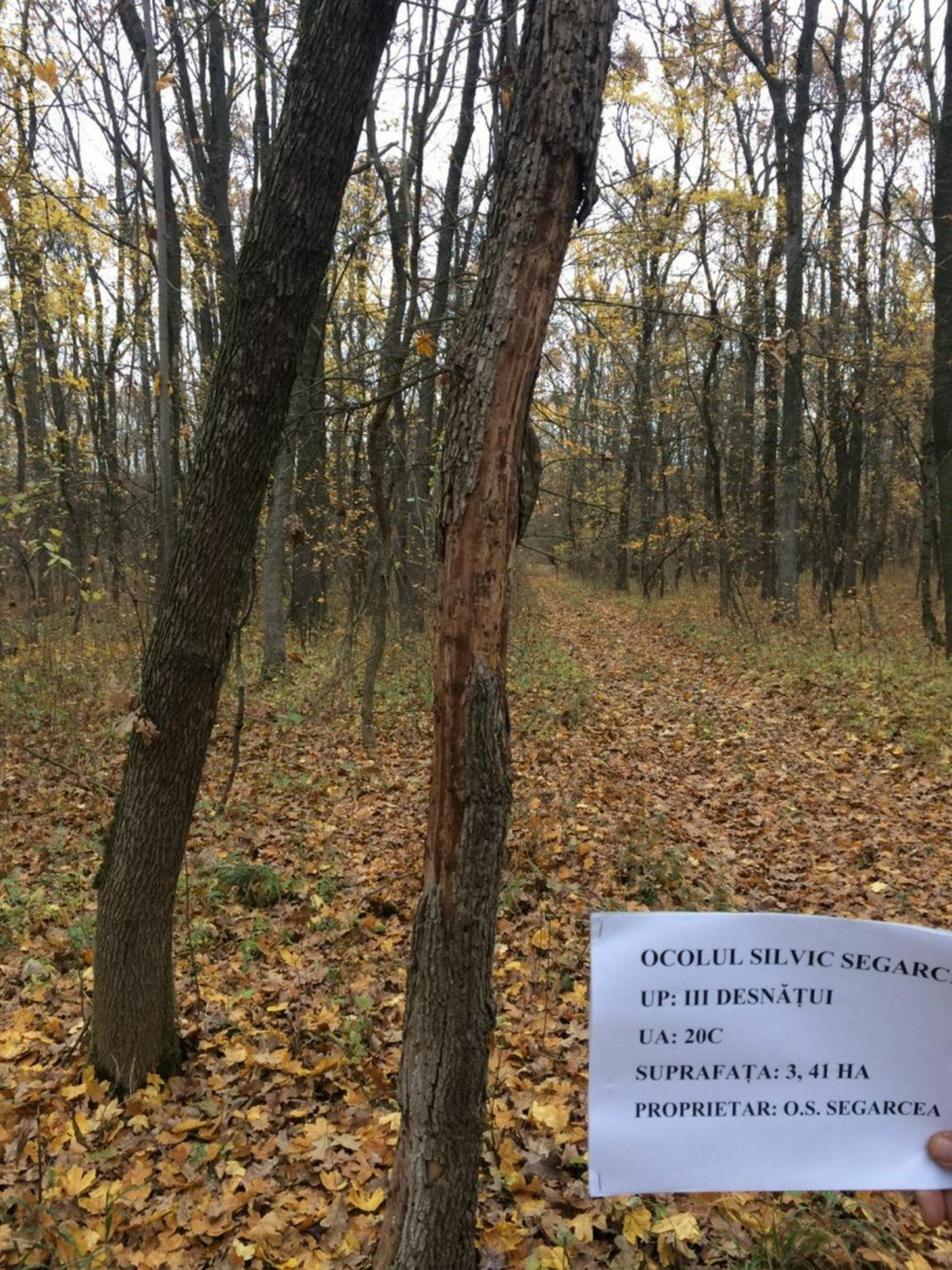
**OCOLUL SILVIC SEGARCEA**  
**UP: III DESNĂȚUI**  
**UA: 18C**  
**SUPRAFAȚA: 0,75 HA**  
**PROPRIETAR: O.S. SEGARCEA**





**OCOLUL SILVIC SEGARCEA**  
**UP: III DESNĂȚUI**  
**UA: 20C**  
**SUPRAFAȚA: 3,41 HA**  
**PROPRIETAR: O.S. SEGARCEA**





OCOLUL SILVIC SEGARCEA

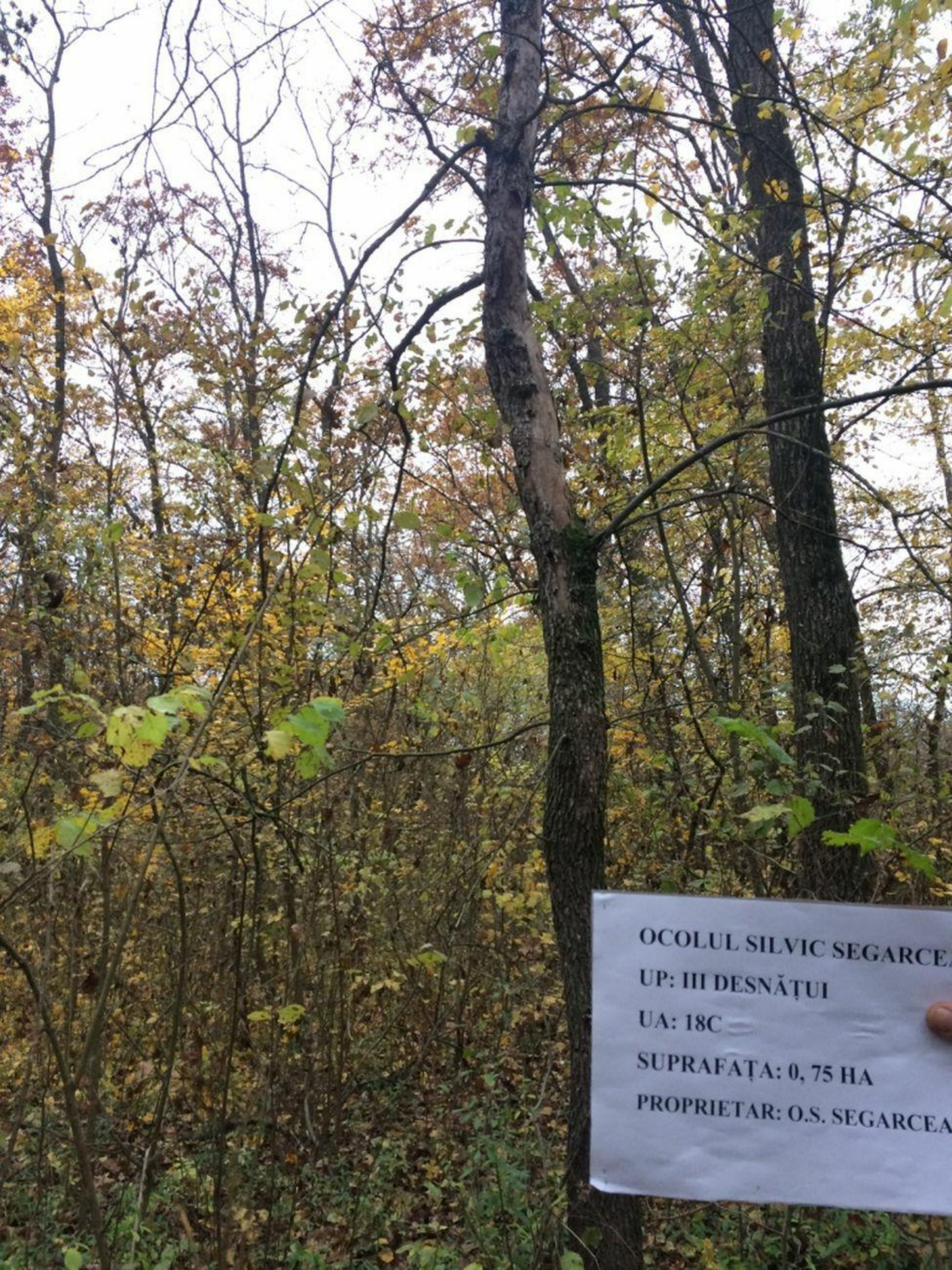
UP: III DESNĂȚUI

UA: 20C

SUPRAFAȚA: 3,41 HA

PROPRIETAR: O.S. SEGARCEA





OCOLUL SILVIC SEGARCEA


UP: III DESNĂȚUI

UA: 18C

SUPRAFAȚA: 0,75 HA

PROPRIETAR: O.S. SEGARCEA





**OCOLUL SILVIC SEGARCEA**

**UP: III DESNĂȚUI**

**UA: 18C**

**SUPRAFAȚA: 0,75 HA**

**PROPRIETAR: O.S. SEGARCEA**